







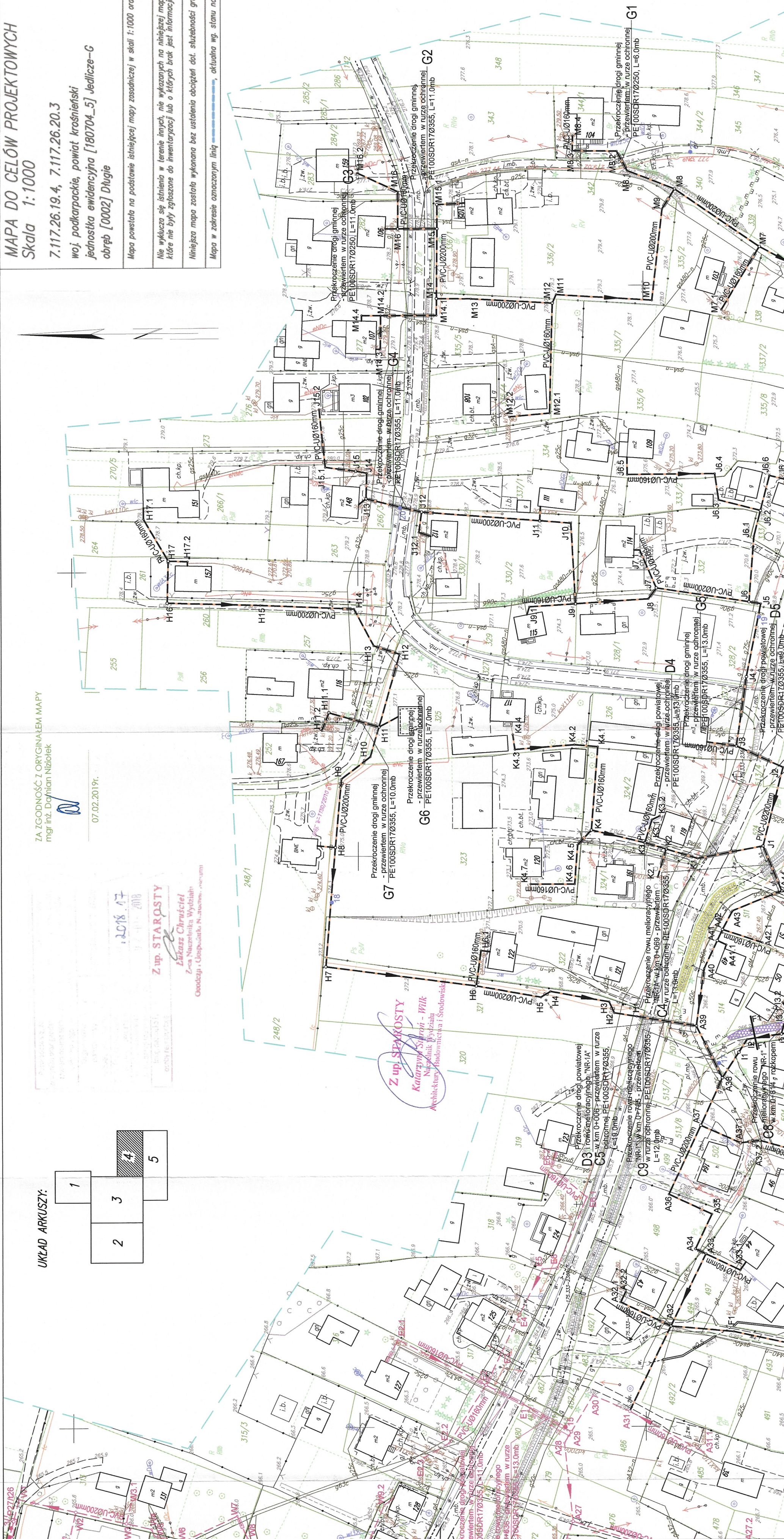



nr ew. działki	OBSZAR ODZIAŁYWANIA OBIEKTU		Uwagi
	Podstawa formalno - prawna	cechy formalno - prawne	
248/2	Działka zajęta pod przedmiot wniosku	-	499
249	Działka zajęta pod przedmiot wniosku	-	500/1
252	Działka zajęta pod przedmiot wniosku	-	501
255	Działka zajęta pod przedmiot wniosku	-	502
257	Działka zajęta pod przedmiot wniosku	-	503
78/14	Działka zajęta pod przedmiot wniosku	-	504
260	Działka zajęta pod przedmiot wniosku	-	505
261	Działka zajęta pod przedmiot wniosku	-	506
266/1	Działka zajęta pod przedmiot wniosku	-	507
266/3	Działka zajęta pod przedmiot wniosku	-	508
266/3	Działka zajęta pod przedmiot wniosku	-	509
264	Działka zajęta pod przedmiot wniosku	-	510
270/5	Działka zajęta pod przedmiot wniosku	-	511
273	Działka zajęta pod przedmiot wniosku	-	512
276	Działka zajęta pod przedmiot wniosku	-	513/1
277	Działka zajęta pod przedmiot wniosku	-	513/3
282	Działka zajęta pod przedmiot wniosku	-	514
283	Działka zajęta pod przedmiot wniosku	-	515
321	Działka zajęta pod przedmiot wniosku	-	516
322	Działka zajęta pod przedmiot wniosku	-	517/1
323	Działka zajęta pod przedmiot wniosku	-	517/2
324/1	Działka zajęta pod przedmiot wniosku	-	518
324/2	Działka zajęta pod przedmiot wniosku	-	519
325	Działka zajęta pod przedmiot wniosku	-	520/1
326	Działka zajęta pod przedmiot wniosku	-	520/2
327	Działka zajęta pod przedmiot wniosku	-	521/1
328/1	Działka zajęta pod przedmiot wniosku	-	521/2
329	Działka zajęta pod przedmiot wniosku	-	522
330/1	Działka zajęta pod przedmiot wniosku	-	523
330/2	Działka zajęta pod przedmiot wniosku	-	524
332	Działka zajęta pod przedmiot wniosku	-	525/1
333/1	Działka zajęta pod przedmiot wniosku	-	668
333/2	Działka zajęta pod przedmiot wniosku	-	669/1
334	Działka zajęta pod przedmiot wniosku	-	670/1
335/2	Działka zajęta pod przedmiot wniosku	-	704
335/4	Działka zajęta pod przedmiot wniosku	-	707
336/1	Działka zajęta pod przedmiot wniosku	-	711/2
336/5	Działka zajęta pod przedmiot wniosku	-	713
336/12	Działka zajęta pod przedmiot wniosku	-	716/1
336/2	Działka zajęta pod przedmiot wniosku	-	732
339	Działka zajęta pod przedmiot wniosku	-	735
341	Działka zajęta pod przedmiot wniosku	-	772
342	Działka zajęta pod przedmiot wniosku	-	773
344/1	Działka zajęta pod przedmiot wniosku	-	774/1
344/2	Działka zajęta pod przedmiot wniosku	-	775
345	Działka zajęta pod przedmiot wniosku	-	778
349	Działka zajęta pod przedmiot wniosku	-	779
350	Działka zajęta pod przedmiot wniosku	-	780
351	Działka zajęta pod przedmiot wniosku	-	781
352	Działka zajęta pod przedmiot wniosku	-	782
358	Działka zajęta pod przedmiot wniosku	-	784
359	Działka zajęta pod przedmiot wniosku	-	788
360	Działka zajęta pod przedmiot wniosku	-	789
361	Działka zajęta pod przedmiot wniosku	-	792
363	Działka zajęta pod przedmiot wniosku	-	793
371/3	Działka zajęta pod przedmiot wniosku	-	794
486	Działka zajęta pod przedmiot wniosku	-	796
488	Działka zajęta pod przedmiot wniosku	-	797
489	Działka zajęta pod przedmiot wniosku	-	798
492/1	Działka zajęta pod przedmiot wniosku	-	799
493	Działka zajęta pod przedmiot wniosku	-	800
494	Działka zajęta pod przedmiot wniosku	-	801
495	Działka zajęta pod przedmiot wniosku	-	802
496	Działka zajęta pod przedmiot wniosku	-	803
497	Działka zajęta pod przedmiot wniosku	-	804
498	Działka zajęta pod przedmiot wniosku	-	805

0"	86	OBJAŚNIENIA	<p>PROJ. SIĘĆ KANALIZACJI SANITARNEJ I PRZELĄZCAMI - GRANITACYJNA</p> <p>PROJ. STUDIUM KANALIZACyjNA</p> <p>PROJ. PRZEKROCZENIA RÓWNO</p> <p>PROJ. PRZEKROCZENIA DROGI POWATOWEJ</p> <p>PROJ. RURA OCHRONNA</p> <p>KIERUNEK PRZEPŁYWU ŚCIEKÓW</p> <p>PROJ. ODWODNIENIE LINIOWE Z ELEMENTÓW PRZEPŁYWANTYCH</p> <p>PROJ. UMOCNIENIA DŃ I SKĄRPY RÓWU</p> <p>ISTNIEJĄCE UMOCNIENIE DŃ I SKĄRPY RÓWU</p> <p>LOKALIZACJA OTWORU GEOLOGICZNEGO</p> <p>PROJ. SIĘĆ KANALIZACJI SANITARNEJ I PRZELĄZCAMI WG ODRĘBNEGO OPACOWANIA (EPAP I)</p>
			 <p>P1, Z1, ...</p> <p>CZ1, ...</p> <p>D2, ...</p>       
	4454	com	

<p>Układ współrzędnych XY: "2020"</p> <p>Poziom odniesienia Kronstadt</p> <p>Wzrost: 1,68m</p> <p>Wzrost: 1,68m</p> <p>Wzrost: 1,68m</p>	<p>Wzrost: 1,68m</p> <p>Wzrost: 1,68m</p> <p>Wzrost: 1,68m</p>	<p>Wzrost: 1,68m</p> <p>Wzrost: 1,68m</p> <p>Wzrost: 1,68m</p>	<p>Wzrost: 1,68m</p> <p>Wzrost: 1,68m</p> <p>Wzrost: 1,68m</p>	<p>Wzrost: 1,68m</p> <p>Wzrost: 1,68m</p> <p>Wzrost: 1,68m</p>	<p>Wzrost: 1,68m</p> <p>Wzrost: 1,68m</p> <p>Wzrost: 1,68m</p>	<p>Wzrost: 1,68m</p> <p>Wzrost: 1,68m</p> <p>Wzrost: 1,68m</p>	<p>Wzrost: 1,68m</p> <p>Wzrost: 1,68m</p> <p>Wzrost: 1,68m</p>
<p>Układ współrzędnych XY: "2020"</p> <p>Poziom odniesienia Kronstadt</p> <p>Wzrost: 1,68m</p> <p>Wzrost: 1,68m</p> <p>Wzrost: 1,68m</p>	<p>Wzrost: 1,68m</p> <p>Wzrost: 1,68m</p> <p>Wzrost: 1,68m</p>	<p>Wzrost: 1,68m</p> <p>Wzrost: 1,68m</p> <p>Wzrost: 1,68m</p>	<p>Wzrost: 1,68m</p> <p>Wzrost: 1,68m</p> <p>Wzrost: 1,68m</p>	<p>Wzrost: 1,68m</p> <p>Wzrost: 1,68m</p> <p>Wzrost: 1,68m</p>	<p>Wzrost: 1,68m</p> <p>Wzrost: 1,68m</p> <p>Wzrost: 1,68m</p>	<p>Wzrost: 1,68m</p> <p>Wzrost: 1,68m</p> <p>Wzrost: 1,68m</p>	<p>Wzrost: 1,68m</p> <p>Wzrost: 1,68m</p> <p>Wzrost: 1,68m</p>
<p>Układ współrzędnych XY: "2020"</p> <p>Poziom odniesienia Kronstadt</p> <p>Wzrost: 1,68m</p> <p>Wzrost: 1,68m</p> <p>Wzrost: 1,68m</p>	<p>Wzrost: 1,68m</p> <p>Wzrost: 1,68m</p> <p>Wzrost: 1,68m</p>	<p>Wzrost: 1,68m</p> <p>Wzrost: 1,68m</p> <p>Wzrost: 1,68m</p>	<p>Wzrost: 1,68m</p> <p>Wzrost: 1,68m</p> <p>Wzrost: 1,68m</p>	<p>Wzrost: 1,68m</p> <p>Wzrost: 1,68m</p> <p>Wzrost: 1,68m</p>	<p>Wzrost: 1,68m</p> <p>Wzrost: 1,68m</p> <p>Wzrost: 1,68m</p>	<p>Wzrost: 1,68m</p> <p>Wzrost: 1,68m</p> <p>Wzrost: 1,68m</p>	<p>Wzrost: 1,68m</p> <p>Wzrost: 1,68m</p> <p>Wzrost: 1,68m</p>
<p>Układ współrzędnych XY: "2020"</p> <p>Poziom odniesienia Kronstadt</p> <p>Wzrost: 1,68m</p> <p>Wzrost: 1,68m</p> <p>Wzrost: 1,68m</p>	<p>Wzrost: 1,68m</p> <p>Wzrost: 1,68m</p> <p>Wzrost: 1,68m</p>	<p>Wzrost: 1,68m</p> <p>Wzrost: 1,68m</p> <p>Wzrost: 1,68m</p>	<p>Wzrost: 1,68m</p> <p>Wzrost: 1,68m</p> <p>Wzrost: 1,68m</p>	<p>Wzrost: 1,68m</p> <p>Wzrost: 1,68m</p> <p>Wzrost: 1,68m</p>	<p>Wzrost: 1,68m</p> <p>Wzrost: 1,68m</p> <p>Wzrost: 1,68m</p>	<p>Wzrost: 1,68m</p> <p>Wzrost: 1,68m</p> <p>Wzrost: 1,68m</p>	<p>Wzrost: 1,68m</p> <p>Wzrost: 1,68m</p> <p>Wzrost: 1,68m</p>



	JEDNOSTKA PROJEKTOWA AON INSTALACJE ul. Aleksandra Fredry 8/39 30-605 Kraków tel. 53 776 6297 www.adminstalcje.pl	
	INWESTOR Gmina Jedlicze ul. J. Rynek 6, 38-460 Jedlicze	
NAZWA INWESTYCJI Budowa kanalizacji sanitarnej w miejscowości Długie – ETAP II		
OKALIZACJA INWESTYCJI Dz. ew. 249/2, 249, 252, 256, 257, 260, 261, 266/1, 266/3, 264, 270/5, 273, 276, 277, 282, 283, 321, 322, 323, 324/1, 324/2, 325, 326, 327, 328/1, 328/2, 329, 330/1, 330/2, 332, 333/1, 333/2, 334, 335/2, 335/4, 335/5, 336/1, 336/2, 337/1, 339, 341, 344/1, 344/2, 349, 350, 351, 352, 353, 359, 360, 361, 362, 363, 371/3, 486, 488, 489, 492/1, 492/2, 493, 494, 495, 496, 497, 498, 499, 500/1, 501, 502, 503, 504, 505, 506, 507, 508, 509, 510, 511, 512, 513/3, 513/4, 513/5, 514, 515, 516, 517/1, 517/2, 518, 519, 520/1, 520/2, 521/1, 521/2, 522, 523, 524, 525/1, 525/2, 526, 527, 528, 529, 530, 531, 532, 533, 534, 535, 536, 537, 538, 539, 540, 541, 542, 543, 544, 545, 546, 547, 548, 549, 550, 551, 552, 553, 554, 555, 556, 557, 558, 559, 560, 561, 562, 563, 564, 565, 566, 567, 568, 569, 570, 571, 572, 573, 574, 575, 576, 577, 578, 579, 580, 581, 582, 583, 584, 585, 586, 587, 588, 589, 590, 591, 592, 593, 594, 595, 596, 597, 598, 599, 600, 601, 602, 603, 604, 605, 606, 607, 608, 609, 610, 611, 612, 613, 614, 615, 616, 617, 618, 619, 620, 621, 622, 623, 624, 625, 626, 627, 628, 629, 630, 631, 632, 633, 634, 635, 636, 637, 638, 639, 640, 641, 642, 643, 644, 645, 646, 647, 648, 649, 650, 651, 652, 653, 654, 655, 656, 657, 658, 659, 660, 661, 662, 663, 664, 665, 666, 667, 668, 669, 670, 671, 672, 673, 674, 675, 676, 677, 678, 679, 680, 681, 682, 683, 684, 685, 686, 687, 688, 689, 690, 691, 692, 693, 694, 695, 696, 697, 698, 699, 700, 701, 702, 703, 704, 705, 706, 707, 708, 709, 710, 711, 712, 713, 714, 715, 716, 717, 718, 719, 720, 721, 722, 723, 724, 725, 726, 727, 728, 729, 730, 731, 732, 733, 734, 735, 736, 737, 738, 739, 740, 741, 742, 743, 744, 745, 746, 747, 748, 749, 750, 751, 752, 753, 754, 755, 756, 757, 758, 759, 760, 761, 762, 763, 764, 765, 766, 767, 768, 769, 770, 771, 772, 773, 774, 775, 776, 777, 778, 779, 780, 781, 782, 783, 784, 785, 786, 787, 788, 789, 790, 791, 792, 793, 794, 795, 796, 797, 798, 799, 800, 801, 802, 803, 804, 805, 806, 807, 808, 809, 810, 811, 812, 813, 814, 815, 816, 817, 818, 819, 820, 821, 822, 823, 824, 825, 826, 827, 828, 829, 830, 831, 832, 833, 834, 835, 836, 837, 838, 839, 840, 841, 842, 843, 844, 845, 846, 847, 848, 849, 850, 851, 852, 853, 854, 855, 856, 857, 858, 859, 860, 861, 862, 863, 864, 865, 866, 867, 868, 869, 870, 871, 872, 873, 874, 875, 876, 877, 878, 879, 880, 881, 882, 883, 884, 885, 886, 887, 888, 889, 890, 891, 892, 893, 894, 895, 896, 897, 898, 899, 900, 901, 902, 903, 904, 905, 906, 907, 908, 909, 910, 911, 912, 913, 914, 915, 916, 917, 918, 919, 920, 921, 922, 923, 924, 925, 926, 927, 928, 929, 930, 931, 932, 933, 934, 935, 936, 937, 938, 939, 940, 941, 942, 943, 944, 945, 946, 947, 948, 949, 950, 951, 952, 953, 954, 955, 956, 957, 958, 959, 960, 961, 962, 963, 964, 965, 966, 967, 968, 969, 970, 971, 972, 973, 974, 975, 976, 977, 978, 979, 980, 981, 982, 983, 984, 985, 986, 987, 988, 989, 990, 991, 992, 993, 994, 995, 996, 997, 998, 999, 1000.		
PROJEKTOWY mgr inż. Damian Niziolek ul. Przemysłowa 10 01-651 Warszawa nr upr. bud. w spec. sanitarnej nr upr. MAP/0311/PWIS/16		
SPRAWDZIŁA mgr inż. Agnieszka Rucka ul. Włocławska 10 01-651 Warszawa nr upr. bud. w spec. sanitarnej nr upr. MAP/0472/POOS/11		
FAZA Projekt budowlany		
TYTUŁ RYSUNKU Projekt zagospodarowania terenu, cz.1		
SKALA 1:1000		DATA LUTY 2019